

*Десятилетия и столетья
Идут неспешной чередой.
И город наш живет на свете
Уютный, вечно молодой!*

**Колосья в наряде янтарном
Что-то шепчут и ночью и днем.
Мы зовем город свой —
Городок — Благодарный.
В честь земли, на которой живем.**

г. Благодарный



Так рождался Благодарный

Растянувшись редкой цепочкой, обоз медленно взбирался на взгорок. Крутизна оказалась немалой, и лошади, натянув постромки, упрямо тянули груженные возы. И тогда рослые бородатые мужчины соскакивали с возов, и подперев их сзади плечом, дружно помогали коням. Вперемежку мелькали казачьи архалуки, крупнчатые папахи с вишневым и синим верхом, белые, с высокой тульей фуражки солдат, запыленные драгунские мундиры. И кони, и люди выбивались из последних сил: сказывались тяготы почти трехдневного изнурительного перехода. Наконец повозки одна за другой одолели подъем. И было здесь ровно, как на столешнице. Вершину холма будто кто-то срезал огромной бритвой. Пришельцы осмотрели вокруг, стояли притихшие, заворуженные прелестью этого пейзажа.

- День догорал. В полнеба полыхала кроваво-красная заря. В лучах заходящего солнца пламенел высокий, волнующий ковыль. Необозримая степная даль уходила к самой кромке горизонта, где на фоне большого расколенного солнечного диска проступали контуры многочисленных холмов.

- На востоке ровная площадка неожиданно обрывалась. Там был овраг. Его крутые склоны густо поросли ежевикой, шиповником и диким карагачем. Сквозь густую поросль кое-где виднелись желтые глиняные пятна, а внизу, на самом дне оврага, среди камышей и золотистого песца били десятки родников. Они сливались в единый поток. Ручей говорливо и весело скакал камням и звонкий шум его доносился сюда, наверх. Ручей сбрасывал свои чистые, прозрачные воды в реку – неширокую, но быструю. Ее берега тонули в зарослях ивняка и камыша.

- — Хорошие места. И вода рядом, рукой подать – с восхищением обронил кто – то из переселенцев

- — Вот и добре, хлопцы. Тута и будем казаковать, курени поставим. Атаман сунул руку в карман шаровар, извлек деревянную люльку, набив её табаком, высек огонь и прикурил. Подумал и решительно приказал:


- — А зараз — разбивать стан. Ночевку готовить.

- С повозок сыпанули бабы, ребятишки. Сгружали домашний скарб, топоры, лопаты, котлы, мешки с зерном и мукой. Распрягали коней. Погнали на водопой. Вскоре запылала костры.

- Южная ночь... В непроглядной темени утонули и степь, и овраг, и речка. Но у жарко горящих костров еще долго сидели люди ели нехитрый ужин делились тяготами дневного перехода. Только за полночь погасли светлячки костров, лагерь угомонился, заснул. А казачьи дозоры не спали.

- Они несли службу, стерегли безмятежный сон переселенцев.

- На другой день лагерь проснулся спозаракку. Трясли одежду, выбивая пыль, чинили обувь, конскую сбрую, ремонтировали возы. Ко всему приглядывались зорко, по-хозяйски, прикидывали, где поднять целину, а где разместить покосы, вьлоны. По всему видели: земля здесь хорошая, и на ней должен родиться добрый урожай



Так рождался Благодарный

- Казаки осмотрели всю округу, изучили пойму реки. С радостью доложили атаману, что лесу тут пропасть, а камень — рядом, в балочке. Время бежало неумолимо, быстро. На исходе было уже бабье лето. Ждали первых заморозков. Становилось очевидно: курени к зиме не поставишь. Решили копать землянки и в них зимовать. Когда грянули морозы и загуляли, закружили снежные метели, переселенцы уже обживали теплые землянки. Лошади, вся домашняя живность надежно укрыты в базах и тепляках. Рядом выстроились ровные, аккуратные стога душистых луговых трав. Стужа не казалась теперь поселенцам такой страшной. Зимой жили расчетливо, кормились из привезенных с собой продовольственных запасов. Занимались охотой: стреляли зайцев, диких кабанов. В степи было множество дичи. Так и прожили зиму. Весна объявилась рано. Ярко заголубело небо, засияло солнце, осели, скосбочились и потекли ручьями сугробы. Разом, весело и бойко, заговорили ручьи, и за одну неделю земля совсем освободилась от снежного покрова. Лед на реке вздыбился и тронулся. Ледоход прошел так же быстро, как и начался. Поселенцы радовались солнцу и теплу. Казачий круг шумел, бурлил. Спорили, где ставить станицу? Порешили: курени возводить вдоль обрывистых склонов яра. Работали дружно все, от мала до велика. Женщины жали серпами камыш, связывали в тугие снопы, а ребяташки миглом вытаскивали их на сухое место; Мужчины налили у реки деревья, на высоких козла пилили доски. Ивовые прутья шли на поделку щитов. Камень закладывали а из щитов мастера ли турлучные стены служил камыш. В хлопотах тяготах и заботах летели дни, станица рос буквально на глазах. На взгорке у крутого яра, уже красовались десятки аккуратны белых хат. Тут же раскинулся просторный майдан, стояла только что рубленая маленькая церквушка.
- Поселенцы были людьми не робкого десятка. Хорошо владели шашкой, крепко сидели на коне, знали науку ружейного боя. Не раз глядели смерти в глаза, участвовали в жестоких схватках с врагами. За буйство, казачью вольность, за сочувствие повстанцам Емельяна Пугачева они были переселены с матушки – Волги сюда, в дикие, ещё не обжитые степи Северного Кавказа.
- Казаки и солдаты понимали: трудно, тревожно будет в степи. Знали и другое. Рядом живут горские князья — абреки. Дороги к русским поселеньям они находят быстро. А тогда — набеги, грабежи, угон людей в рабство. Тут уж не зевай, держись, умеи постоять за себя. Вокруг станицы надо возвести укрепление — а т не удержаться. И опять закипело дело. Вставали рано и трудились допоздна на постройке земляного вала под стоками лучами солнца. Наконец двухметровая земляная насыпь огромной подковой охватила станицу с юга, востока и запада. Вровень с валом возвели массивные ворота, наглухо закрытые толстыми дубовыми створками. Изнутри, с севера, обрывистые и крутые склоны оврага служили естественным препятствием. Но и здесь кромку яра укрепили камнем и земляным валом, более низким, чем внешний. Вдоль насыпи уложили бревна, остро затесанные с концов. Взметнулись вверх несколько дозорных вышек. С них далеко просматривалась вся округа. Станица теперь походила на военную крепость, неприступную и грозную. Она могла не только укрывать поселенцев, защищать их на первый случай, но и выдержать штурм неприятеля. Так возникла знаменитая Ручейная слобода. Свое поселение пришельцы назвали Солдатским. Горцы, местные степные племена — ногайцы, туркмены — вменонали это поселение не иначе как Солдутский. Тяжелое, полное тревог и лишений время. Но смелые, отважные люди были начеку. Работая на поле, казак никогда не забывал об опасности, не расставался с саблей и ружьем. Когда надо, быстро оседлав коня, бился с врагами в степи, а вернувшись, опять брался за плуг.

ВЕК БЛАГОДАРНЕНСКОГО УЕЗДА

Велик наш Ставропольский край. Сегодня он занимает площадь 66,1 тыс. кв. км и разделен на уже привычные нам 26 административных районов. Но не всегда было так. В конце 19-го — начале 20-го веков губерния состояла всего из трех уездов.

В середине сентября 2000 г. бывшему уезду Благодарненскому исполнилось 100 лет.

давайте вместе перелистаем страницы истории нашего края...

Указом от 9 декабря 1867 года Ставропольская губерния была разделена на три уезда: Ставропольский, Пятигорский и Новогригорьевский. Центром Новогригорьевского уезда было определено село Благодарное и *в его составе три волости: Медведская, Пстровская и Прасковейская*. Такое административное деление в дальнейшем оказалось очень неудобным и Министерство внутренних дел в своем письме от 30 декабря 1899 г. обратилось в адрес правительственного Сената с просьбой изменить очертания границ.

В хронологическом реестре полного собрания Законов Российской империи (т. XX, с 1 января по 30 декабря 1900 г.) дана ссылка на Закон 18786-июня 10. Высочайше утвержденное мнение Государственного Совета «Об образовании в Ставропольской губернии уезда — Прасковейского», где сказано: «. . .образовать в пределах Ставропольской губернии: из первого стана Новогригорьевского и второго стана Алексавдрийского уездов образовать новый Прасковейский (или Прккумский) уезд; из третьего и четвертого станов Новогрвгорьевского уезда— дербетовский (или Северный) уезд. Одновременно Новогригорьевский уезд переименовали в «Благодарненский», по месту нахождения уездного управления в селе Благодарном...»

Основные моменты из истории старейших селений мы привели по Справочнику «Ставропольской Епархии», составленной священником Н.Т. Михайловым в 1910 году.

В ПЕРВЫЕ ГОДЫ РЕВОЛЮЦИИ...

- В селе Благодарном срочно создается чрезвычайная пятерка — ревком — во главе с А.В. Марченко.
В конце января 1918 года в селе Благодарном созывается чрезвычайный уездный съезд Советов. От 43 сел прибыли посланцы народа. Большинством голосов делегаты съезда выразили поддержку Советской власти и избрали уездный исполнительный комитет. В него вошло 27 человек. Во главе уездного Совета становится сельский учитель А. В. Марченко.
В Благодарненском уезде первые партизанские отряды появились в селах Сотниковском, Благодарном, Александрии, Митрофановском, Винодельном, Бурлацком, Киевке. Из гущи народа выдвинулись талантливые командиры: Андрей Кузнецов (с. Александрия), Федот Тучин (с. Сотниковское), Ефим Ковязин, Иван Щербаков, Февралев-Савельев (с. Благодарное), Петр Ипатов (с. Винодельное), И.А. Апанасенко (с. Митрофановское), Тимофей Халюткин (с. Высоцкое).
Были созданы три стрелковых и одна каналерийская дивизия. В том числе из партизанских отрядов и войск Александровского уезда формируется первая Ставропольская истребительная дивизия, а из партизан Ставропольского и Благодарненского уезда создается восьмитысячная, вторая Северо-Благодарненская советско-крестьянская дивизия.
Они сражались за установление в крае и стране советской власти вплоть до разгрома белых и окончания гражданской войны.

Верстовой столб

Символы Благодарного: Верстовой столб.

Г.Н. Прозрителев в статье «Необходимо охранять памятники прошлого» писал: «Охранение памятников старины не в обычае русского человека; мы забываем прошлое и не относимся с должным уважением к тем немым свидетелям минувшего времени, которые случайно уцелели и дошли до нас.. Это явление повсеместное, общерусское и объясняется, конечно, тем, что не в должной мере позаботились пролить свет на значение всех этих остатков прошлого и распространить в народе необходимые о них сведения, а отсутствие образования и даже грамотности в населении исключает возможность должной оценки и осознанности и сознательного отношения ко всему находкам и остаткам от прошлого, к тому, что не имеет нынче практического значения. В частности, что касается нашей местной старины, то известно...».

Возвращает нас вновь и вновь к истории, заставляет переосмыслить многие ее страницы, и осознать огромную ответственность перед будущим поколением за сохранение историко-культурных ценностей.

Документ так же актуален и современен.

В центре села Благодарного до 1967 года стоял белый ажурный столб. Легенда гласит, что он был установлен в незапамятные времена, как знаменитый верстовой столб на месте основания села Благодарного.

Селяне его берегли, почитали.


А другая версия такова - Верстовой столб, который стоял на ул. Широкой (ул. Советская), - дорожный знак старого Святокрестовского тракта.

Верстовые столбы с незапамятных времен были обязательным атрибутом всех почтовых маршрутов. По ним измерялось расстояние с севера на юг и с запада на восток. Путевая верста тогда немногим превышала километр. Первые столбы были сделаны из камня и облицовывались мрамором.

Святокрестовский тракт раскинулся на правом берегу речушки Мокрая Буйвола. Это древний путь. Известно, что по нему пролегал караванный маршрут из старинного города Маджары. Караванщики доставляли товары на Кубань, Дон и дальше на Русь. Это была единственная дорога, которая соединяла ближайшие села и хутора Благодарненского уезда с губернским центром г. Ставрополем, с. Прасковее и г. Георгиевском.

Днем и ночью бегут экипажи, кареты, двигаются нескончаемые вереницы чумацких обозов, повозки и фуры. Везут грузы. Поток товаров разнообразен: фрукты и овощи, мука и зерно, шерсть и шкуры, сало и соль. Шли хлебные обозы, везли строительный лес, бревна и доски.

Тракт считался тяжелым и трудным. Дорога часто пересекалась буераками и еретиками. На протяжении почти двухсот верст путников ожидали «сюрпризы», оказии. Особенно гиблой считалась низина около села Медведского (Гофицкое). Экипажи и возы застревали в грязи, и вызволить их было не так легко. Среди путников бытовала фраза: «Преодолею Медведскую низину, считай, уже в Ставрополе».



Верстовой столб

- Старый тракт на территории Благодарненского уезда земство стремилось содержать в образцовом порядке. Существовала всеобщая дорожная пошлина. Особые строительные артели строго следили за дорогой, подновляли её, ликвидировали «гиблые» места, мостили камнем, щебенкой, засыпали галькой, землей и песком. Случалось даже возводили небольшие каменные мостики.
- Тракт всегда живой: скакали курьеры, мчались почтовые кареты, дилижансы и фаэтоны. До города Ставрополя по почтовому тракту 128 верст и по прямой дороге 110 верст. С окрестными селами Благодарное сообщается на казенных, обывательских и вольнаемных лошадях. Постоянным подводчиков не было, но многие крестьяне нанимались до ближайших соседних сел за 1 руб., до отдаленных- за 2 руб., а до г. Ставрополя брали от 6 до 12 руб.
- Верстовой столб по другой версии считался местом основания Благодарного.
- Какой - бы не была история возникновения верстового столба, он является частью нашего историко-культурного наследия, поэтому его стоило восстановить.
- Предложение музея восстановить памятник «Верстовой столб» в исторической части Благодарного к Дню города в 2008 году, поддержали депутаты Благодарненской городской Думы, В.В.Суханов, Ю.П. Шурховецкий, Т.Ю. Оноприенко и а так же предприниматели города Благодарного оказали финансовую помощь.
- Музе подготовил фотодокументальный материал по истории исторического памятного.
- Председатель Благодарненской городской Думы А.И. Савон принял непосредственное участие в восстановлении «Верстового столба». А.И. Савон с бывшим главой с. Бурлацкого Н.Е.Варфоломеевым долго ездили по селу, искали подходящий материал. Жители села С.Лобов, Е.Я.Иванова, А.Н. Иванов, дали старинные каменные столбы плиты, которые и стали исходным материалом для изготовления копии верстового столба, восстановления исторического памятного знака. Мастер – камнетес А.В.Осипов, чьи золотые руки воссоздали из бесформенной глыбы ракушечника еще один исторический символ города.
- Открытие исторического памятного знака «Верстовой столб » прошло 20 сентября 2008 года в день празднования Дня города Благодарного.
- Пора уже исправлять ошибки и развивать память.
- Человек, с уважением относящийся к прошлому, заслуживает достойного настоящего и будущего. У благодарненцев есть шанс вернуться к истокам своей «малой Родины». Это еще один повод вспомнить о ее истории, заглянуть в глубину веков, сохраненные и восстановленные символы – это связь многих поколений благодарненцев.

Благодарненский район

- В 1989 г. территория Благодарненского района состояла из одного городского (Благодарненского) совета и 10 сельских: Алексан рйкого, Алексеевского, Бурлацкого, Елизаветинского. Каменцо-Балковского, Красно-Ключевского, Сотниковского Ставропольского и Эдельбайского.
В связи с изменением политической ситуации в стране 5 декабря 1991 г. вместо райисполкома была образована районная администрация, сельсоветы были переименованы в сельские администрации. Были образованы новые, самостоятельные администрации в селах Мирном, Шишкино и хуторе Большевик. Район расположен во второй почвенно-климатической зоне края. Западная часть более благоприятна для земледелия. Восточная и особенно северо-восточная часть крайне засушливы.
В среднем в году 66 дней сильно засушливые, а 115 с достаточным увлажнением. Вегетационный период протекает с 18 апреля по 16 октября. Продолжительность периода со среднесуточными температурами выше 15 с 7 мая по 24 сентября. Средняя температура в январе месяце —4,6, в июле + 23,9. Среднегодовое количество осадков 404 мм. Среднее количество дней с ветром более 151 м/с — 29, с туманом —54.
Земельный фонд района составляет каштановый чернозем. Поля изрезаны лесными посадками. Рельеф местности пересеченный. По территории района протекают многочисленные небольшие речушки, которые, как правило, в летний период пересыхают. Через территорию района протекает река Мокрая Буйвола, протяженностью 137 км, берущая начало у с. Высоцкого Петровского района и впадающая в р. Кума в Буденновском районе.

Благодарненский район

- Благодарненский район занимает северо-восточную часть Ставропольского края. По железной дороге от Благодарного до Ставрополя 150 км. до Октябрьской революции Благодарненский уезд был одним из крупнейших в Ставропольской губернии и объединял б современных районов (Апанасенковский, Ипатовский, Петровский, Арзгирский, Туркменский, Благодарненский). Территория и административное деление часто менялись в поисках лучшей формы организации управления и разрешения национального вопроса. 2 июня 1924 года было принято постановление ВЦИК о переходе Ставропольской губернии на новую административно-территориальную систему. Как следствие этого, Благодарненский уезд, образованный в 1900 году, был разделен на Благодарненский, Петровский, Винодельческий и Дивенский районы. Ранее части уезда были выделены в Туркменский район (3 апреля 1920 года) и с. Арзгир (27 августа 1921 года). В 1935 году выделился Бурлацкий район с центром в с. Сотниковском, куда вошли села Спасское, Бурлацкое, Сотниковское и Серафимовское. В 1953 году эти села вновь присоединились к Благодарненскому району. Через 3 года на недолгий срок в его состав вошла часть территории Туркменского района (Куликово-Копанский и Кучерлинский сельские советы). Село Благодарное стало административным центром района. В состав его входили территории Александрийского, Алексеевского, Благодарненского, Бурлацкого, довсунского, Елизаветинского, Мирненского, Серафимовского, Сотниковского, Спасского и Шишкинского сельсоветов. На 1 января 1998 года в Благодарненском районе проживало 65,3 тыс. человек, в том числе 34 тыс. в городе и 31,3 тыс. — в селах. Средняя плотность населения — 23 человека на 1 кв. км. В Благодарненском районе проживают представители 67 национальностей. Основную часть населения — 94% — составляют русские. Есть армяне, азербайджанцы, грузины, белорусы, украинцы, латыши, туркмены, эстонцы, казахи. Живут представители и малых народов — карачаевцы, даргинцы, абазины, кумыки, осетины, татары, черкесы, ногайцы.



А.В.Марченко – первый председатель



- В 1777 императрицей Екатериной второй был подписан указ о создании АЗОВО-МОЗДОКСКОЙ УКРЕПЛЕННОЙ ЛИНИИ. По сути дела эта была первая в России граница, устроенная по единому проекту с соблюдением всех требований пограничной службы на тот период . Азово-Моздокская линия представляла собой сплошную полосу укреплений и наблюдательных пунктов, сообщающихся между собой . В 1780 году Азово-Моздокская линия построена.
- После разделения России в 1781 году на генерал-губернаторства, князь Г.А.Потемкин, оставаясь .. государевым наместником Астраханской и Азовской губернии, начал думать об устройстве на Кавказе отдельного управления.. Он поручил П.С.Потемкину составить предварительный проект о заселении степного пространства нынешней Ставропольской губернии однодворцами , государственными, удельными и других ведомств крестьянами. Во исполнении воли князя Таврического, П.С.Потемкин деятельно занимался заселением побережье Кумы, Калауса, Егорлыка , Буйволы и других рек Ставропольской губернии однодворцами и крестьянами из 3 внутренних губерний России
- Там, где сегодня раскинулся город Благодарный, вблизи Мокрой Буйволы, в 1782 возникло село Солдатское.

Общая информация

Страна	Россия
Субъект федерации	Ставропольский край
Муниципальный район	Благодарненский
Координаты	45°06'00" с. ш. 43°26'00" в. д. (G) (Я)
Основан	1782
Город с	1971
Площадь	30,61 км²
Население	33 026 человек (2009)
Часовой пояс	UTC+3, летом UTC+4
Телефонный код	+7 86549
Почтовый индекс	356423
Автомобильный код	26
Код ОКАТО	07 210 501 000

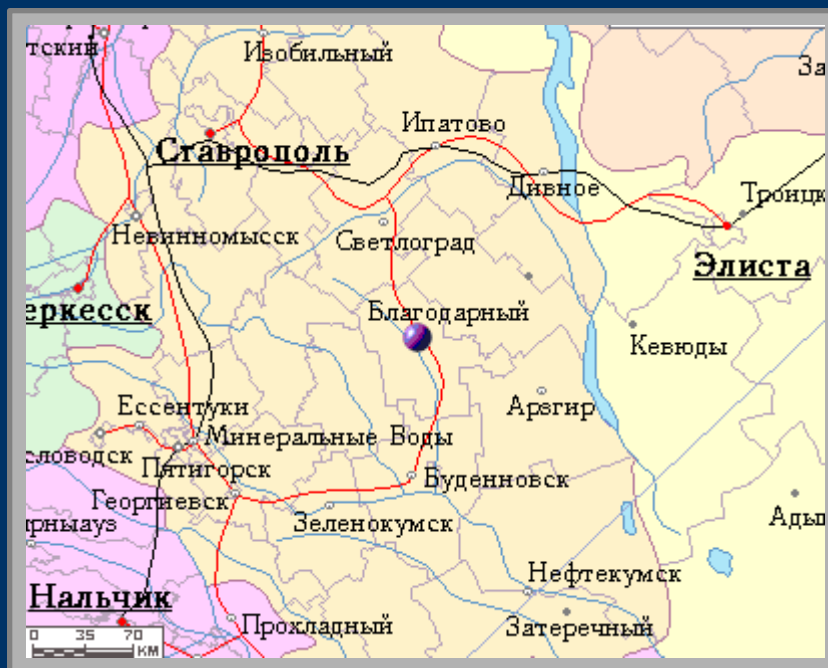
Флаг



Герб



География



- Город расположен на реке Мокрая Буйвола (приток Кумы), в 150 км от Ставрополя. Общая площадь административной территории 3061 га.

География

- Город Благодарный имеет довольно выгодное географическое положение, поэтому не удивительно, что уже в начале 19 века он становится одним из крупнейших торгово-хозяйственных центров сегодняшнего Ставропольского края.
- Благодарный расположен в 151 км от города Ставрополя, на реке Мокрая Буйвола (северная часть Ставропольской возвышенности). Нахождение в Предкавказье ($45^{\circ}06'00''$ с. ш. $43^{\circ}26'00''$ в. д.) в значительной мере определило климат города; как правило, в этом регионе довольно отчетливо выражена сезонность, а воздух имеет высокое содержание влаги.
- Город Благодарный находится на высоте 151 метр выше уровня моря, среднегодовой размер осадков 378 мм. Город открыт для сильных порывистых ветров, поэтому возделывание сельскохозяйственных культур представляется затруднительным. Среднегодовые январские температуры находятся на несколько градусов выше нулевых отметок. Последние заморозки в городе Благодарном завершаются в середине апреля, безморозный период составляет 177 дней в году.
- Расстояние от города Благодарного до Ставрополя (линия Светлоград – Георгиевск) по железным дорогам составляет 168 км, а по автомобильным – 151 км.

История

- Датой основания **Благодарного** считается 1782 год. Первоначально селение называлось *Солдатским*. Первыми жителями села были 20 семей казаков и отставных солдат, которых правительство поселило на место сторожевого поста.
- Однажды через село, гласит предание, проезжал генерал-губернатор. Жители преподнесли ему подарки, на что он ответил: «не надо мне, господа служивые, ваших подарков, живите себе на здоровье, а за то, что вы благодарны, пусть село называется **Благодарным**». В 1806 году в селе насчитывалось 39 домов. Наиболее быстрый рост села начался после массового переселения крестьян из Воронежской, Тульской, Харьковской, Курской и других губерний центральной России на Ставрополье.
- Указом от 9 декабря 1867 года с. **Благодарное** объявляется центром образованного Новогригорьевского уезда Ставропольской губернии. В нём сосредоточены все уездные учреждения: земский начальник и судебный следователь, уездное полицейское управление, уездное казначейство, почтово-телеграфная контора и другие. В 1900 году Новогригорьевский уезд переименовывается в Благодарненский. Указом Президиума Верховного Совета РСФСР от 9 сентября 1971 года село Благодарное преобразовано в город Благодарный.


В ГОДЫ ВЕЛИКОЙ ОТЕЧЕСТВЕННОЙ ВОЙНЫ

- В 1942 году начался пятимесячный период оккупации. Произошло это незаметно, почти буднично. Сражения обошли район стороной. Только установилась тягостная тишина в селах и наполнились тревогой сердца благодарненцев. В те дни из благодарненцев был сформирован партизанский отряд «Максим». Возглавил его Алексей Григорьевич Однокозов. 5 августа, прикрывая эвакуацию скота и техники, отряд двинулся в сторону аула Ачикулак, где предполагалось сосредоточение партизанских сил Благодарненского, Ипатовского, Апанасенковского, Петровского, Арзгирского и других районов. 6 августа все отряды находились в пункте сбора. Сформирован сводный партизанский полк, командиром которого назначили А.Г. Однокозова. Главными задачами партизан стали сбор разведданных, уничтожение коммуникаций, нанесение ударов в тылу врага, ведение разъяснительной работы среди населения. Короткой оказалась партизанская эпопея на Ставрополье, как и сама оккупация. Тем не менее, значение действий партизанских сил переоценить нельзя — соразмерно своим силам они внесли вклад в разгром фашистской армии. Не обошлось в этой борьбе без потерь. Многие пожертвовали жизнью за освобождение родины. Погиб и герой-командир партизанского полка А.Г. Однокозов.



Дьяков Пётр Михайлович

- Родился 6. 05. 1916 г. в с. Шишкино ныне Благодарненского района Ставропольского края в семье крестьянина. Русский. В Красной Армии с 1939 г. Окончил Тамбовскую военную авиационную школу пилотов в 1941 г. Участник Великой Отечественной войны с 1941 г. Погиб 19. 02. 1945 г. Звание Героя Советского Союза присвоено 18. 08. 1945 г. Награждён орденом Ленина , 2 орденами Красного Знамени, орденами Отечественной войны 1 и 2 степеней.
- Петр Михайлович Дьяков. Он был старшим лейтенантом , заместителем командира эскадрильи, а затем штурманом авиаэскадрильи 683-го штурмового авиационного Полоцкого ордена Суворова полка. Перед тем как совершить свой бессмертный подвиг, уже имел два ордена Красного Знамени , два ордена Отечественной войны. На его счету было 130 боевых вылетов, 17 уничтоженных вражеских танков, 95 автомашин , 6 артиллерийских и 3 зенитных батареи, 2 ж/д состава, много повозок с боеприпасами, расстреляно 320 солдат и офицеров противника. От сержанта до старшего лейтенанта, от рядового летчика до штурмана эскадрильи, таков боевой путь Героя Советского Союза. Получившего это звание посмертно - погиб 19.02 1945.



Бочаров Яков Васильевич

- Родился в 1923 г. в с. Елизаветинское ныне Благодарненского района Ставропольского края в семье крестьянина. Русский. Участник Великой Отечественной войны с марта 1942 г. Погиб
- 2. 10. 1943 г. Похоронен в братской могиле в парке г. Вольнянск Запорожской области. Звание Героя Советского Союза присвоено
- 22. 02. 1944 г. посмертно. Награждён орденами Ленина и Отечественной войны 2 степени.



Прилепа Пётр Карпович

- Родился 22. 06. 1914 г. в с. Добровольское ныне Ипатовского района Ставропольского края в семье крестьянина. Русский. Участник Великой Отечественной войны с июля 1941 г. Окончил кавалерийскую школу младших лейтенантов. Смертельно ранен
- 27. 11. 1943 г. Похоронен в с. Каневское Запорожского района Запорожской области. Звание Героя Советского Союза присвоено 22. 02. 1944 г. посмертно. Награждён орденом Ленина.




Памятник истории

- *Военкомат* Здание , где в 1918 году размещался штаб регулярной Красной Армии Ставрополя.
- В первых числах января 1918 года в селах Медвеженского , Ставропольского , Благодарненского, Александровского уезда Ставропольской губернии большевики приступили к организации отрядов Красной Армии . В Благодарненском уезде этой работой руководил военный комиссар Д.И.Оболенский. В сентябре 1918 года по решению съезда была создана регулярная Красная Армия Ставрополя, а ее штаб разместился в
- с. Благодарном в здании нынешнего военкомата.



Памятник истории

- *Памятник* « Партизанам Ставрополя, командиру сводного отряда А.Г.Однокозову 1942-1943 г.г.»
- . В2005 году в честь 55-летия победы в нашем городе был открыт памятник «Партизанам Ставрополя, командиру сводного отряда А.Г.Однокозову 1942-1943 г.г.» . Памятник сооружен по инициативе ветеранов войны и труда ,Вооружённых сил и правоохранительных органов, жителей города. Уходит война , а вместе с ней к сожалению уходит и память мы построили этот памятник для живых, для того , чтобы в наших сердцах , в сердцах наших детей всегда была память...- сказал при открытии памятника глава Благодарненской районной гос-ной администрации Н.С.Сергеев говорит, прежде всего о молодых ,чтобы не забыли своих "корней",воспитывались на героизме участников партизанского движения.



Исторический некрополь России



За годы Гражданской войны на Ставрополье были созданы три стрелковых и одна кавалерийская дивизии. Красные бойцы бились за новую долю, за счастливую жизнь, гнали белогвардейские банды с родной земли.

Но случилось под напором врага оставлять села. И тогда свирепствовал белый террор.

Активистов, а также тех, кто сочувствовал Советам, расстреливали без суда и следствия. Так случилось и в селе Благодарном.

Памятник семнадцати расстрелянным активистам Советской власти в г. Благодарном

- *На территории Ставропольского края расположено много памятников, посвященных разным историческим событиям. Один из таких памятников находится в г. Благодарном. Скромный, простой обелиск стоит почти у самой асфальтовой КРОМКИ близ парка Победы на ул. Красноармейской. Монумент посвящен семнадцати погибшим в 1919 году активистам Советской власти. Восемьдесят пять лет отделяют нас от тех грозных событий.*



Памятник семнадцати расстрелянным активистам Советской власти в г. Благодарном



- Подвиг активистов не был забыт благодарными потомками. По решению Ставропольского крайисполкома № 702 от 01.10.1981 года был открыт обелиск семнадцати расстрелянным активистам. Фамилия архитектора не известна. Монумент выполнен из камня. Место, где он стоит, выбрано не случайно. Его поставили именно там, где разыгралась трагедия. Раньше здесь находилась могила И.Д. Дмитриева.
- Памятник охраняется государством. Сюда часто приходят школьники, чтобы принять участие в траурном митинге и возложить цветы как знак памяти погибшим активистам Советской власти.

«Ночные ведьмы»

- Евдокия Давыдовна Бершанская родилась в селе Добровольном Ипатовского района. Ее родители-крестьяне- бедняки Давыд Филиппович и Ульяна Трофимовна – ушли из жизни, когда девочке было неполных 9 лет. В детском доме г.Ставрополя, она прожила до 1923 года а затем ее забрал на воспитание в свою семью родной дядя известный на Ставрополье комиссар краснопартизанского отряда и полка Георгий Трофимович Середа, проживавший в с.Благодарном.
- Здесь она закончила семилетку и была направлена райкомом комсомола в Ставропольский педагогический техникум, а затем через организацию ОСОАВИАХИМа зачислена курсантом Батайской летной школы Гражданского воздушного флота.
- В ноябре 1932 г. по окончании курсов была назначена инструктором школы и проработала на этой должности до августа 1938 года . В 1937 году после очередного выпуска курсантов Указом Президиума Верховного Совета СССР за отличную подготовку летного состава была награждена орденом «Знак Почета».
- Осенью 1941 г. приняла под сво командование женский авиаполк.
- На фронте с 27 мая 1942 г. и со своим полком не выбывала из состава действующей армии до конца Великой Отечественной войны .
- Техническую основу полка представлял самолет ПО-2: деревянной конструкции, с открытыми кабинами, оборудованные простейшими аэронавигационными приборами. Скорость полета- не более 120 км/ч, максимальная высота-3 тыс. м. нагрузка-до 200 кг. Совершенная бомбометание на предельно низкой высоте, с выключенными прожекторами, самолет точно поражал цель и был серьезной угрозой противнику.



«Ночные ведьмы»

- Полк под командованием гвардии полковника Евдокии Давыдовны Бершанской принимал участие в освобождении Северного Кавказа, Ставропольского края, Ростовской области, Кубани, Тамани, Крыма, Белоруссии, Польши и закончил бои под Берлином. Совершено 24 тысячи боевых вылетов, на головы противника сброшено 3 млн. килограммов бомбового груза.
- За мужество и отвагу в боях за Родину 23-м девушкам-летчицам и штурманам полка присвоено звание Героя Советского Союза.
- Столь значимые успех полка - о многом заслуга его командира Е.Д. Бершанской. Она лично руководила полетами, максимально используя ночное время. Ей принадлежала идея строительства деревянных аэродромов, переход на бригадный метод обслуживания полетов что полку позволило полку сделать так много вылетов. Ее отличали честность, требовательность к себе и другим. Е.Д. Бершанская удостоена орденом Александра Невского, орденов Красного Знамени, Отечественной войны, единственная женщина в стране удостоенная ордена Суворова 3-й степени ...



«Ночные ведьмы»

- В феврале 1943 года полку присвоено звание «Гвардейский», за освобождение Тамани-наименование «Таманский», участвовал в операциях по прорыву Голубой Линии, а за Крым полк награжден орденом Красного Знамени, за участие в боях за Берлин орденом Суворова 3-й степени. 22 раза полк отмечался в приказах Верховного Главнокомандующего.
- К концу Великой Отечественной войны полк под командованием Е.Д. Бершанской стал именоваться 46-й Гвардейский Таманский Краснознаменный ордена Суворова 3- степени ночной легко-бомбардировочный авиационный полк.
- 20 мая 2000 года к Дню края приурочили и открытие мемориальной доски на здании СОШ №1 в честь командира авиаполка Евдокии Бершанской, бывшей ученицы школы. «Помнящие о своем прошлом, о цене завоеванной Победы, люди способны достойно жить и строить свое будущее, будущее своей Родины!» - говорил на митинге зам. главы райгосдминистрации Ю.Н.Бережнов, поэтому право открыть мемориальную доску предоставили сегодняшним ученикам школы. «В селе Благодарном училась Евдокия Давыдовна Бершанская (Карабут) – командир 46 гвардейского Таманского Краснознаменного ордена Суворова III степени ночного легко бомбардировочного женского авиационного полка, воевавшего в годы Великой Отечественной войны 1942-1945гг.» - гласит надпись, высеченная на граните, а немцы называли этих девушек – «ночные ведьмы».
- Короткий митинг вместил в себя и рассказ директора районного музея П.Ф.Грибцова о жизни ветерана, и слова благодарности из уст школьников, и минуту молчания. По неизменной традиции присутствующие возложили цветы в благодарность за мирное небо.



Судьбы ветеранов



Карандин Тимофей Георгиевич



Замечательный человек-участник Великой Отечественной войны , ветеран труда Карандин Тимофей Георгиевич.

Родился он 10 августа 1926 года в селе Благодарном в крестьянской многодетной семье . Время тогда было трудное- голод, нищета, но Тимофей смог получить семилетнее образование, а по тем временам это приравнивалось средней школе. На дальнейшую его судьбу повлияла Великая Отечественная война, о начале которой он узнал вечером двадцать второго июня 1941 года, вернувшись домой после работы в поле. Весной 1944 года Тимофей Георгиевич был призван в армию, но на фронт попал не сразу. Сначала он был направлен в школу снайперов. Первый бой принял в Варшаве, освобождая столицу Польши от фашистских захватчиков. Воевал пулеметчиком, так как снайперских винтовок не было. Его боевой путь пролег от Варшавы через Зееловские высоты и до Берлина, где он и

Карандин Тимофей Георгиевич



За добросовестное выполнение и личную храбрость Тимофей Георгиевич Карандин был награжден орденом Славы второй степени, медалями «За отвагу», «За взятие Варшавы», «За взятие Берлина» и «За Победу над Германией», а также польской медалью. Хотя война окончилась в 1945 году, домой Тимофей Георгиевич вернулся только через семь лет.

После демобилизации он уехал в Ростов -на -Дону , чтобы получить профессию. Там он выучился на сцепщика вагонов. Окончив курсы, вернулся в Благодарное и работал на железнодорожной станции.

Но через несколько лет ушел в колхоз «Красная Звезда», чтобы работать на тракторе. А когда колхоз получил первый бульдозер, то он достался Тимофею Георгиевичу.


За свой самоотверженный труд на благо Родины Карандин Т.Г. был награжден орденом Октябрьской революции . Но и сейчас, находясь на заслуженном отдыхе, оказывает помощь колхозу. А самое главное- он беспокоится за подрастающее поколение , встречается со школьниками, рассказывает о событиях военных лет.

СЛАВА ВОИНАМ В БИТВЕ ЗА ВОЙНУ ПАРТИЗАН



В МИРНОЕ ВРЕМЯ...

- В конце 50-х начинает развиваться промышленность. За счет строительства новых и расширения действующих предприятий значительно возрастают производственные мощности. Указом Президиума Верховного Совета РСФСР от 9 сентября 1971 года село Благодарное преобразовано в город Благодарный. Крупнейшие землепользователи — колхозы: «Александровский», «Волна революции», «Восходу», «Путь Ленина», «Родина», «Россия», «Чапаева», «Гигант», «Красная звезда», «им. В. И. Ленина», «1 мая» и совхозы: «Большевицкая искра», «Плодосовхоз», «Саловей», «Благодарненский», «Большевик», «Каменнобалковский», «Новый» и «Ставропольский».
- В районе действуют три птицефабрики, межхозяйственное предприятие по откорму крупного рогатого скота. Памятник А. Г. Однокозову установлен в мае 2000 г. богаты и недра района. Сейчас ведется разработка двух месторождений камня-известняка, открыто несколько карьеров по добыче песка, глины, два десятилетия действует Мирненское газоконденсатное месторождение, предполагается промышленное использование Воробьевского месторождения нефти.



Национальный состав

- русские — 85,2 %
- цыгане — 4,7 %
- армяне — 3,9 %
- турки — 1,1 %
- украинцы — 1,1 %



Благодарный сегодня

- Город Благодарный сейчас – это довольно динамичный торговый центр Ставропольского края. Прежде всего, торговля происходит сельскохозяйственными культурами. Конечно, торговля происходит как местными культурами, так и выращенными в ближайших селах. Город имеет качественные автомобильные дороги, а также железнодорожное сообщение, как со Ставрополем, так и другими регионами страны.
- Сейчас в пригородах города Благодарный наиболее сильно развит агропромышленный комплекс; выращивают практически все сельскохозяйственные культуры. За последние годы ставка сделана на зерновые культуры (ячмень, овес и пшеница), так как на них на российском рынке наблюдается устойчиво высокий спрос, а растущие цены на культуры поднимает общее благосостояние местных жителей. Городские жители заняты в работе на предприятиях пищевой и обрабатывающей промышленности.
- Благодарный – это довольно развитый город, где есть и свои культурные центры. В нем неплохо себя чувствует и бизнес среда. Большая часть промышленных и жилых зданий имеет газовое снабжение, что в ближайшей перспективе должно стать стимулом к дальнейшему развитию города.



Экономика

- Предприятия пищевой промышленности - АО: "Хлебопёк", "Лакта", "Пивзавод", "Агропродукт".
- Производство стройматериалов. АО
- В Благодарненском районе выращивают горох, гречиху, кукурузу, подсолнечник, виноград, плодовые и бахчевые культуры, рогатый скот, овец, свиней, птиц.
- Месторождения природного газа (село), песка, глины.



Стихи о Благодарном

Благодарный


Пусть город мой не легендарный,
А лишь районный городок,
Но не впустую Благодарным
Его народ давно нарек.

Он честно трудится, на совесть,
И, что ты там не говори,
На поле плугом пишет повесть
Он от зари и до зари.

Под жарким солнцем зреет нива,
Она – венец его трудов,
И город мой живет счастливо
Среди российских городов.

Они – опора и подмога,
Гордится ими вся страна.
Москва у нас всего одна,
А Благодарных очень много.

Л. Тимофеев. 1982г.



Герб



Герб показывает природные, исторические и культурные особенности города.

Благодарный был основан во второй половине XVIII столетия выходцами из южных губерний России. Первоначально поселение располагалось на одном берегу реки Буйвола, но со временем разрослось и раскинулось уже на обоих берегах. Старинный мост соединяет две части одного целого, а голубой цвет щита показывает реку Буйволу давшую жизнь степному городу.

Мост также символизирует связь прошлого и настоящего, сохранение традиций и преемственность поколений жителей города.

Одной из главных достопримечательностей города, отраженных в гербе, является уникальный вид голубей, который был выведен в Благодарном. Птицы с бело-красным оперением являются гордостью местных жителей и известны во всем мире.

Существует легенда о появлении благодарненской породы голубей. Во время русско-турецкой войны казаки из Благодарного участвовали в штурме турецкой крепости Измаил. Отдыхая после боя, они обратили внимание на местных голубей красно-коричневого цвета. Уже тогда среди благодарненцев было много голубятников, но голубей они водили только белых. Возвращаясь на родину, бойцы захватили пернатых «турок» и с тех пор, будто бы и пошла благодарненская порода красно-белых голубей. Голубь - традиционный символ мира, духовности, вдохновения.

Серебро - символ чистоты, совершенства, взаимопонимания.

Золото - символ богатства, стабильности, уважения и интеллекта.

Голубой цвет - символ чести, славы, верности и искренности.

Красный цвет - символ мужества, силы, труда и красоты.

Фотоальбом



Администрация



Дом культуры



Церковь



Ворота в парк



Танк



Мокрая Буйвола





Песня о Благодарном

Л. Тимофеев

Замело деревья белопенной вьюгой,
Вновь сады оделись молодой листвой.
По степным просторам я иду с подругой
Под вечерним небом стёжкой полевой.

На широкой ниве гнётся спелый колос,
А в высоком небе облаков гряда.
Широко, раздольно льётся чистый голос,
И звучит над полем музыка труда.

Поплывут комбайны по степи янтарной,
Потечёт пшеница золотой рекой.
Край ты мой родимый, город Благодарный,
Где бы я не ездил, не найти такой.

Без конца, без края ты, земля родная,
Я красу такую свято берегу.
Ты меня взрастила и дала мне силы,
Я за это вечно пред тобой в долгу

Мы с тобой учились в этой скромной школе,
Здесь мы подружились с песней и трудом.
Город Благодарный, степи Ставрополя,
Часть большой Отчизны, мой родимый дом

